



















Empfohlene Velorouten

-  Radweg oder Strasse mit wenig Verkehr, leicht
-  Radstreifen oder Strasse mit mässigem Verkehr, mittel
-  kein oder enger Radstreifen oder Strasse mit viel Verkehr, schwierig
-  gefährliche Stelle
-  Naturbelag
-  mittlere Steigung/
 starke Steigung
-  Radweg nur in eine Fahrtrichtung
-  Unter- oder Überführung
-  Treppe/Treppe mit Rampe
-  ausgeschilderte Radwanderroute





Einschränkungen für Velos

-  Fahrverbot
-  Einbahn
-  Fussgängerzone (meist Fahrverbot)
-  Begegnungszone (Vortritt Fussgänger)





Allgemein

-  Infotafel
-  Touristenbüro
-  öffentliches WC

Veloabstellplätze, Veloservice

-  offener Abstellplatz
-  gedeckter Abstellplatz
-  Velostation
-  Velofachgeschäft

Öffentlicher Verkehr

-  Bahnlinie/Bahntunnel
-  Bahnhof
-  Stand- oder Luftseilbahn
-  Schiffsverbindung/
Schiffsstation

Freizeit- und Kultureinrichtungen

-  Aussichtspunkt
-  öffentlicher Spielplatz
-  Picknickplatz
-  Freibad
-  Hallenbad
- 56 Kulturinstitution

Herausgeber: Zweckverband Öffentlicher Agglomerationsverkehr Luzern (ÖVL)
Partner: Kanton Luzern, Dienststelle Verkehr und Infrastruktur (vif)
Konzeption und Realisation: ökomobil, Umwelt & Kommunikation, Luzern
Karte: GIS Luzern, Geoinformation und Vermessung
Auflage: 20 000 Exemplare, April 2008