
















Öffentlicher Verkehr

-  Trolleybuslinie
-  Buslinie/Bushaltestelle
-  Bahnlinie/Bahntunnel
-  Bahnhof
-  Stand- oder Luftseilbahn
-  Schiffsverbindung/Schiffsstation


Kombinierte Mobilität

-  Carsharing-Standort
-  Parkhaus
-  Parkleitsystem
-  Park & Ride-Anlage
-  Taxistand





Allgemein

-  Infotafel
-  Touristenbüro
-  öffentliches WC
-  rollstuhlgängiges WC

Empfohlene Fusswegrouten

-  Weg ohne motorisierten Verkehr
-  Trottoir oder Strasse mit wenig Verkehr
-  Fussgängerzone
-  Begegnungszone (Tempo 20)
-  ausgewählte Wanderroute
-  Treppe/Treppe mit Rampe
-  Rollstuhl-Lift
-  Unter- oder Überführung

Freizeit- und Kultureinrichtungen

-  Aussichtspunkt
-  öffentlicher Spielplatz
-  Picknickplatz
-  Freibad
-  Hallenbad
- 56 Kulturinstitution

Herausgeber: Zweckverband Öffentlicher Agglomerationsverkehr Luzern (ÖVL)

Partner: Kanton Luzern, Dienststelle Verkehr und Infrastruktur (vif)

Konzeption und Realisation: ökomobil, Umwelt & Kommunikation, Luzern

Karte: GIS Luzern, Geoinformation und Vermessung

Auflage: 20000 Exemplare, April 2008